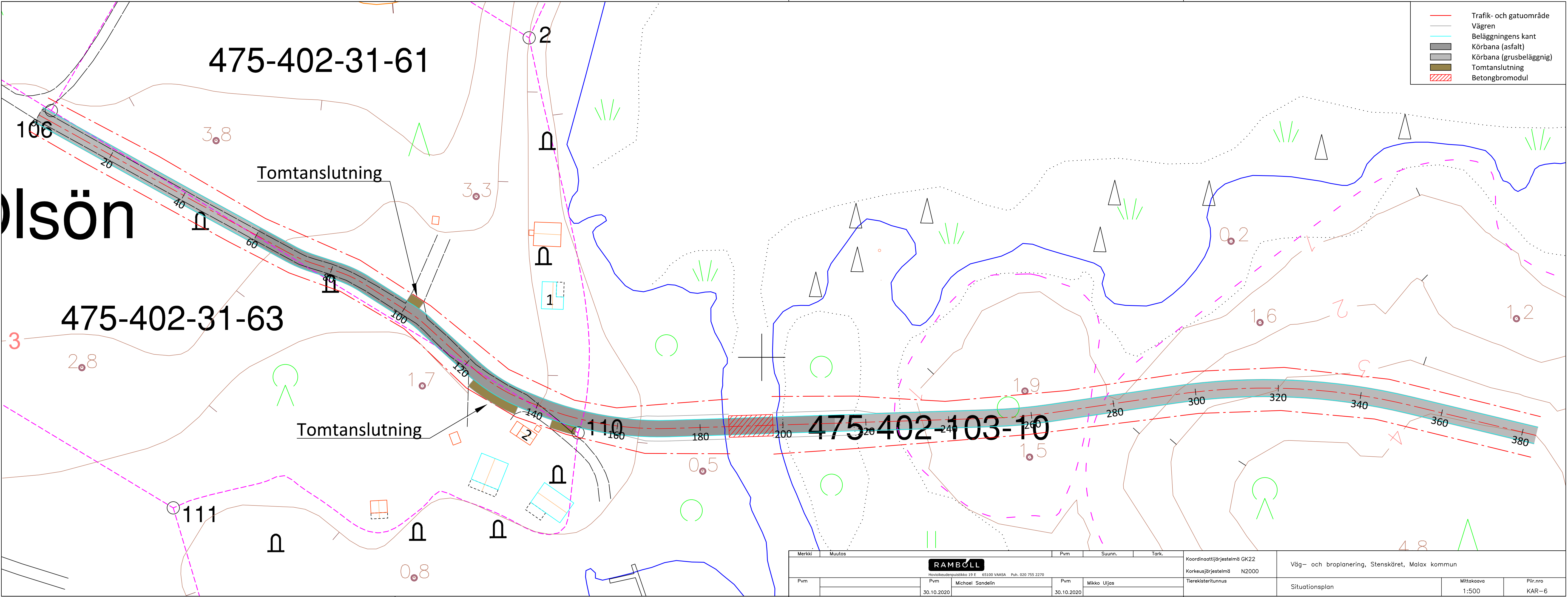


V:\VAASA\KAAVOTUS\002_PROJEKTI\WALAHTI\13_STENSKÄRET_STRANDEDETALPLANIVÄGPLANERING_MICHAEL\02_SUUNNITTELU\01\TILUJONSIKUNTA\ALT_6.DWG_SUUNNITTELMAKARTTA



Isön

475-402-31-61

475-402-31-63

475-402-103-10

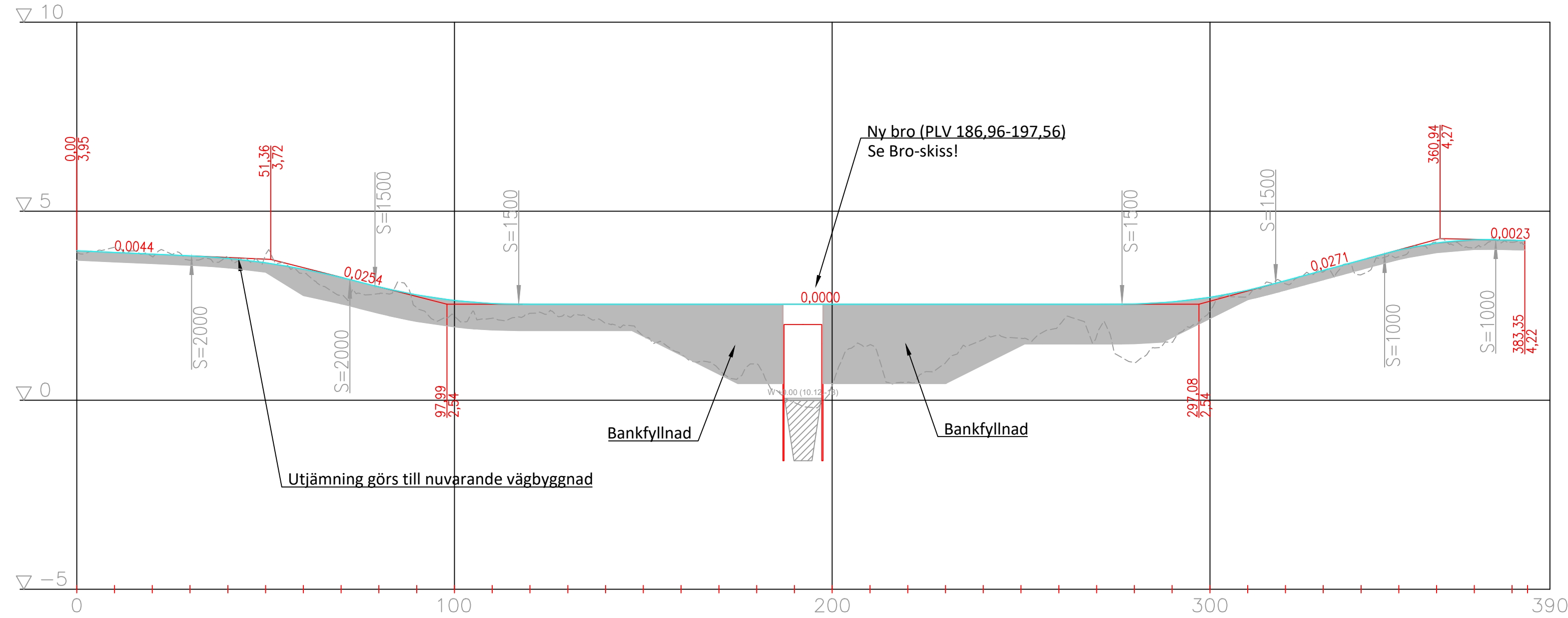
Tomtanslutning

Tomtanslutning

- Trafik- och gatuområde
- Vägren
- Beläggningens kant
- Körbana (asfalt)
- Körbana (grusbeläggning)
- Tomtanslutning
- Betongbromodul

Merkki	Muutos	Pvm	Suunn.	Tark.	Koordinaattijärjestelmä GK22	Väg- och broplanering, Stenskäret, Malax kommun
RAMBOLL					Korkeusjärjestelmä N2000	Situationsplan
<small>Havioikeudenpostiosoike 19 E 65100 VAASA Puh. 020 755 2270</small>					Tierekisteritunnus	
Pvm	Pvm	Pvm	Pvm	Pvm	Mittakaava	Piir.nro
	30.10.2020	Michael Sandelin	30.10.2020	Mikko Ujas	1:500	KAR-6

V:\VAASA\GAARVOITUS\02_PROJEKTI\WALAHTI\13_STENSKÄRET_STRANDDETALPLAN\VÄGPLANERING_MICHAEL\02_SUUNNITTELU\TILUJONSIKKAUS_ALI\6.DWG_PITUUSLEIKKAUS



Beläggningbyggnad	GRUSBELÄGGNING	ASFALT	BRO	ASFALT	GRUSBELÄGGNING
	GRUSBELÄGGNING	ASFALT	BRO	ASFALT	GRUSBELÄGGNING

K.osa/Kylä	Kortteli/Tila	Tontti/Reknro	Viranomaisten merkintöjä	
Rakennustoimenpide NYBYGGNAD			Koordinaattijärjestelmä ETRS-GK22	Kork. järj. N2000
Rakennuskohteen nimi ja osoite Väg- och broplanering Stenskäret, Malax kommun			Piirustuksen sisältö Längdskärning	Mittakaava 1:1000 / 1:100
Suunn.ala TKA	Työnro 1510041462-003	Piirustuskoko 297 x 780		
		Piirustusnro PL-6		
Suunn. (nimi, tutkinto, allekirjoitus) Michael Sandelin		Piirt. MSa	Hyv. Mikko Uljas	Pvm 30.10.2020

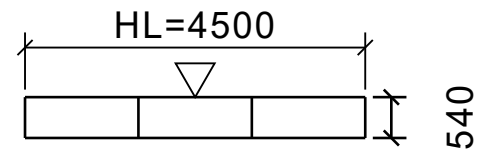


Ramboll Finland Oy
Hoviokouluaukiokatu 19 E
65100 Vaasa

Stenskär, Siltaluonnon, VE4
Ramboll Finland Oy / Ville Akolahti
3.9.2020

1:100

BLEII, HL=4,5m, VA=10,0m



▽+5

▽+0

1:100

